

Gemeinsam aktiv sein – Wandern am Otzberg

Eingebettet in die wunderschöne Landschaft des nördlichen Odenwaldes ist die auf dem Basaltkegel thronende Veste Otzberg das Wahrzeichen des östlichen Landkreises Darmstadt-



Es gibt vieles zu entdecken und tausend Gründe, immer wieder zu kommen.

Dieburg. Sie hat der Gemeinde Otzberg mit ihren Ortsteilen, Lengfeld, Zipfen, Habitzheim, Hering, Ober-Klingen, Nieder-Klingen, Ober-Nauses und Schloß Nauses, bei ihrem Zusammenschluss vor 40 Jahren den Namen gegeben.

Die Gemeinde Otzberg hat bis heute ihren dörflichen Charakter erhalten und auch für ihre Bewohner vieles zu bieten. Mehr als 70 Vereine sind nicht nur Treffpunkt für Jung und Alt, sondern sorgen mit attraktiven Angeboten für Abwechslung und Vielfalt in den Bereichen Sport, Kultur, Natur und Gesellschaft. Dass Otzberg Mitglied im Verein „Museumsstraße Odenwald-Bergstraße“ ist, zeugt von einer großen Verbundenheit mit Tradition und Geschichte. Nicht ohne Stolz pflegt Lengfeld das Alte Rathaus von 1717, das heute ein gern besuchtes Heimatmuseum ist. Auch die Veste Otzberg beherbergt ein Burgmuseum mit historischen und zeitgenössischen Ausstellungen und ist beliebte Anlaufstelle von Gästen aus Nah und Fern. Von der „weißen Rübe“, wie der Bergfried im Volksmund genannt wird, hat man einen weiten Blick bis nach Frankfurt am Main im Nordwesten und kann den Blick vom Taunus bis in den angrenzenden Odenwald im Süden schweifen lassen. Hier wird klar, warum sich die Gemeinde als Tor zum Odenwald versteht.

Weitere Informationen
Gemeinde Otzberg
Otzbergstraße 13
64853 Otzberg
www.otzberg.de

Familienroute des Odenwaldklubs

Der OWK Otzberg feiert genau wie der Gesamtverein in diesem Jahr sein **130-jähriges Vereinsjubiläum**. Dies ist Anlass, dass am Startpunkt der Odenwaldklub zeitgleich eine besondere Familienroute anbietet. Die Familienstrecke verspricht gerade für Familien eine abwechslungsreiche Erkundung des Otzbergs, eines Wahrzeichens des Landkreises. Ein Streckenwart des OWK wird die Familiengruppe begleiten und an vielen Punkten Interessantes zu Natur und Geschichte vor Ort erzählen und so die Tour zu einer abwechslungsreichen Erlebniswanderung machen. Neben den einmaligen **Basaltsäulen** unterhalb der Burg, einem ausgewiesenen Geopunkt des Geo-Naturparks Bergstraße-Odenwald, wird es auch genügend Zeit geben, die **Veste Otzberg** von innen zu erkunden oder einen Blick in das **Alte Backhaus** zu werfen. Nach einer Erfrischung an der ersten Rast marschieren die Familien weiter durch Nieder-Klingen zur „**Heydenmühle**“, die erstmalig 1120 erwähnt wurde und damit zu den ältesten Mühlen der Region zählt. Weiter geht's zur alten „**Bundenmühle**“, die bekannt wurde als Drehort für „Diese Drombuschs“.



130 Jahre Odenwaldklub
„Frisch auf“



Die Familienstrecke endet wie die beiden anderen Routen am Feuerwehrhaus in Lengfeld.

Der Abschluss aller Wanderstrecken findet im Festzelt statt, wo das Vereinsjubiläum des Odenwaldklubs sowie der Ortsgruppe Otzberg mit Musik und Darbietungen gefeiert wird. Hier können sich die Wanderfreunde bei Kaffee und Kuchen oder mit Deftigem aus der Regionalen Küche stärken. Die Hüpfburg der Sparkasse Dieburg wartet auf die kleinen Gäste. Des Weiteren werden der Geo-Naturpark, der Landkreis Darmstadt-Dieburg und der Odenwaldklub mit Infoständen vor Ort sein.

Drei Routen – ein Wandertag

Der Kreiswandertag bietet in diesem Jahr eine besondere Erlebnisvielfalt. An diesem Tag eröffnet die Sparkasse Dieburg ihren Sparkassenjubiläumsweg S2. Die Sparkasse hat aus



Anlass ihres 175-jährigen Jubiläums in den letzten drei Jahren die Städte und Gemeinden ihres Geschäftsgebietes mit den „Jubiläumswegen“- einem Wander- und Radwegenetz – sprichwörtlich verbunden. Mit der Einweihung des letzten Teilstücks am Kreiswandertag wird ein beachtliches Wegenetz gespannt, das dazu einlädt, die eigene Heimat zu erwandern und zu erfahren. Der Kreiswandertag 2012 nimmt dies gerne zum Anlass, auf einem Teil dieser Strecke den diesjährigen Kreiswandertag auszurichten.

Am Startpunkt in Lengfeld können Sie aus insgesamt drei Wanderrouten wählen. Für den sportlich aktiven Wanderer gibt es die längere Strecke (24 km) auf dem **Sparkassenjubiläumsweg S2**. Wer es etwas gemütlicher mag, kann sich für die kürzere Etappe der **Kreiswanderung** entscheiden (18 km) und für Familien und Spaziergänger hat der Odenwaldklub eigens eine dritte Strecke, die **Familienroute** (8 km), ausgearbeitet.

So wollen wir gemeinsam die Vielfalt und Schönheit unserer Landschaft entdecken. Der Landkreis Darmstadt-Dieburg freut sich mit seinen Kooperationspartnern, der Sparkasse Dieburg und dem Odenwaldklub, auf die Wanderung und wünscht Ihnen einen abwechslungsreichen und erholsamen Tag.

 **Sparkasse Dieburg**

15. Tour
Kreiswandertag Otzberg / Lengfeld
Einweihung Jubiläumsweg S2 Sparkasse Dieburg




Odenwaldklub e.V.

 **Sparkasse Dieburg**


Region der Zukunft
Landkreis Darmstadt-Dieburg

www.ladadi.de

15. Kreiswandertour und Jubiläums- weg S2 der Sparkasse Dieburg

Start und Ziel der Wanderungen sind am **Feuerwehrhaus** (In der Hohl) in Lengfeld. Der Weg führt zunächst nach **Zipfen**, wo der Odenwaldklub am 8. Januar 1882 gegründet wurde.



Nach einem kurzen Zwischenstopp am OWK-Haus, wo wir kurz des 130-jährigen Vereinsjubiläums gedenken, nehmen wir den steilen Anstieg hinauf nach Hering in Angriff. Links abgehend von der Odenwaldstraße geht es hinauf zum Burgfried, wo wir dem Burgrundweg im Uhrzeigersinn folgen. Eine Treppe führt wieder talwärts, dabei kommen wir am **Alten Rathaus** mit seinem Pranger und dem **Backhaus** vorbei. Durch die Zinselsgasse gelangen wir auf den unteren Burgrundweg. Hier haben wir uns eine kleine Trinkpause verdient und nutzen die Gelegenheit, den einmaligen Blick auf die Reinheimer Bucht zu genießen, bevor wir den Weg talwärts Richtung Nieder-Klingen fortsetzen.

Hier trennt sich die Familienroute von der Hauptstrecke und führt zum Ausgangspunkt zurück. Die Kreiswanderstrecke folgt dagegen dem markierten Jubiläumsweg S2 durch den **Hollergraben** und von dort weiter durch Nieder- und Ober-Klingen und nimmt den Anstieg zum **Breitenstein**, von wo wir den höchsten Punkt der Wanderung, den Weiler **Hundertmorgen**, erreichen. Von hier hat man einen herrlichen Rundumblick, der das Gersprenztal, die Neunkirchner Höhe und den Basaltkegel des Otzbergs streift. Wir folgen nun dem Alten Brensbacher Weg Richtung Ueberau. Am **Fußballplatz des FC Ueberau** rasten wir und stärken uns mit einem kleinen Imbiss, bevor es von dort nach Ueberau weitergeht.

Am Sportplatz der SG Ueberau an der **Ecke Brensbacher Straße/Alter Weg** trennt sich der Jubiläumsweg S2 und die Kreiswanderstrecke, die dem Brensbacher Weg weiter folgend Ueberau Richtung B426 verlässt, während der Sparkassenweg

für Ausdauer geübte Wanderer eine zusätzliche Schleife um den **Reinheimer Teich** macht, bevor sich beide Strecken am **Reinheimer Berg** wieder treffen.

Für beide Strecken wurde ein **Bus-Shuttle-Service** eingerichtet, der die jeweilige Strecke um ca. 6 km verkürzt und die Wanderer ggf. zum Zielpunkt nach Lengfeld befördern kann. Die erste Bushaltestelle ist am Sportplatz der SG Ueberau eingerichtet. Für die Wanderer des S2 gibt es außerdem die Möglichkeit, den Bus nach Lengfeld an der **Tannenmühle** zu besteigen.

Für die sportlich ambitionierten Wanderer geht es ab der Tannenmühle über den Fasanenhof Richtung Reinheimer Berg weiter. Dort quert die Strecke die K117 und verläuft ein Stück entlang der Semme, passiert die Bahnunterführung, um durch die Lengfelder Flur zurück zum Ausgangspunkt zu finden.



Hinweis

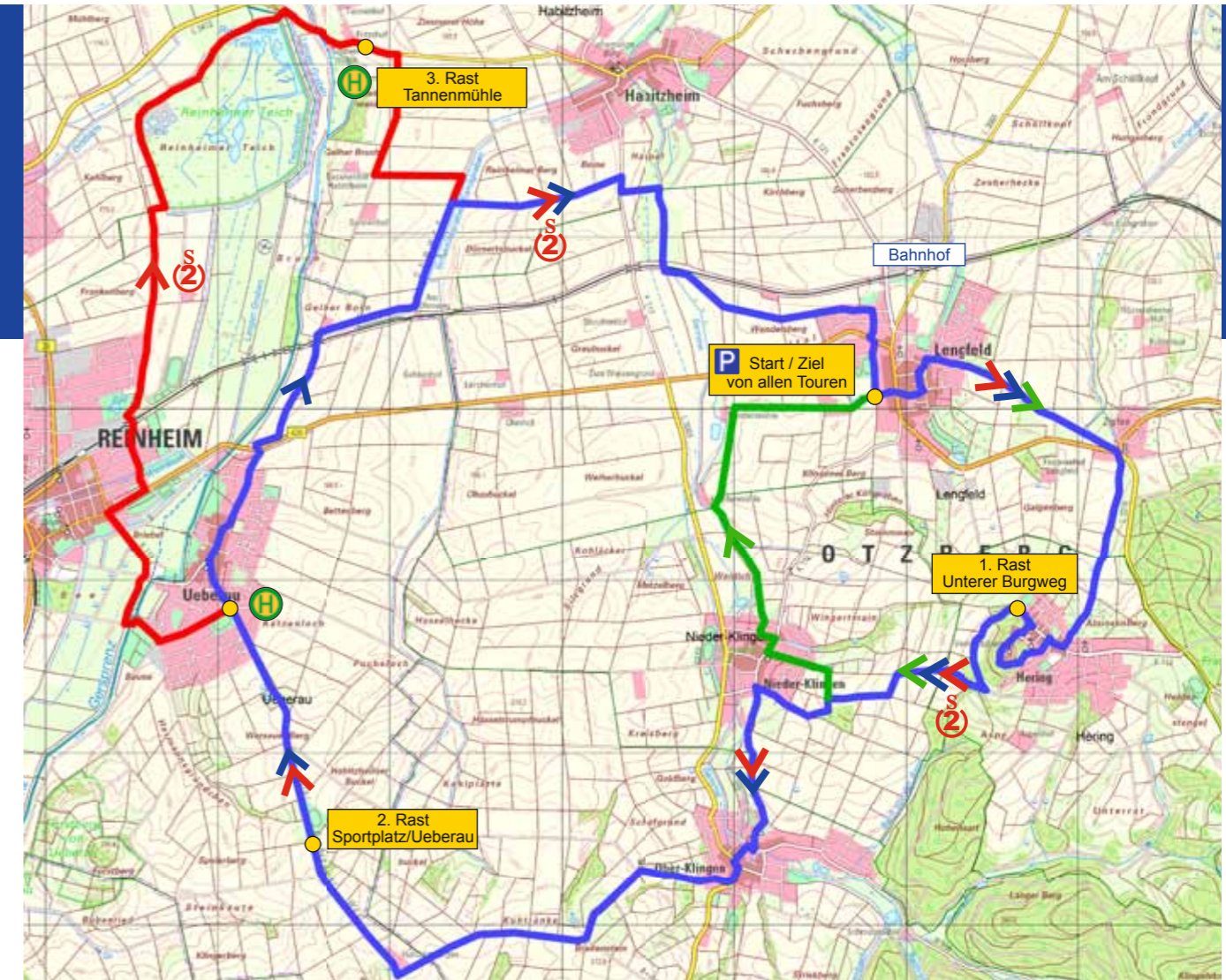
Auf allen drei Strecken sorgen Pausen für ausreichende Erfrischung. Bitte denken Sie daran, je nach Witterungslage Schutz gegen Regen oder Sonne dabei zu haben.



Sparkassenjubiläumsweg S2
Kreiswanderstrecke
Familienroute

ca. 24 km (rot)
ca. 18 km (blau)
ca. 8 km (grün)

 Bus-Shuttle-Service
 Parkmöglichkeiten in Lengfeld sind ausgewiesen



Mehr Infos unter:
www.ladadi.de
www.sparkassen-jubiläumswege.de
www.odenwaldklub.de

Datengrundlage: Hessische Verwaltung für Bodenmanagement und Geoinformation